

Formation 2017 - 2018

**Journée d'information
Lundi 4 décembre à
20h au local**

Cher(e) adhérent(e),

Le programme de formation nouveau 2017-2018 est arrivé.
Il est à consommer sans modération.

Les soirées du lundi (20h au local) te permettront de découvrir les bases de la pratique de la voile ou bien d'approfondir tes connaissances.



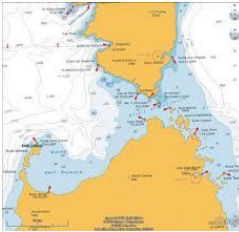

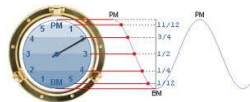
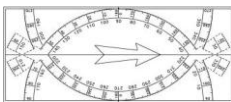
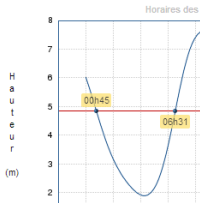
Le bateau, les marées, les courants, la carte, les équipements électroniques, tout, absolument tout sera porté à ta connaissance par nos chefs de bord. Il y aura de la théorie et de la pratique dans une ambiance studieuse et chaleureuse.

Si tu es expérimenté et si tu souhaites progresser d'avantage, une démarche personnalisée a été mise en place te permettant de devenir second et ainsi de gagner en autonomie et assurance (contacter Michel LATOUCHE)





Mer Amitié propose aussi, à ceux qui le désirent, de les accompagner dans la préparation du Permis Hauturier (Jean-Luc Le Dret).

Alors inscrivez-vous auprès de la Coordination.

Programme de formation 2017 - 2018

Date	Intervenant	Contenu des cours	
Lundi 11 décembre	Jean Michel MAHIEU	<p><u>Le Voilier</u></p> <ul style="list-style-type: none"> - Règles physiques de bases, comment cela fonctionne-t-il ? - Coques et gréements - Voilure - Les différentes allures 	
Lundi 18 décembre	Claude DOUME	<p><u>Premières navigations</u></p> <ul style="list-style-type: none"> - les voiles, leur réglage de base, (Chariots, bordures, guindant, chute, creux, penons ris...) - l'accastillage de base et termes de voile (winch, chariots, écoute, drisses, etc....) et leurs fonctions. 	
Lundi 8 janvier	Jean-Paul SILIE	<p><u>Carte marine et documents nautiques</u></p> <p>La carte de la Manche et de la Baie de Seine</p> <ul style="list-style-type: none"> - Que lit-on sur une carte ? - Compas - Sondes et tableaux de courant - Cap et distance - Déclinaison 	
Lundi 15 janvier	Arnaud LEFEBVRE	<p><u>La théorie du côtier</u></p> <ul style="list-style-type: none"> - Marques de balisage, feux phares - Règles de barre et de route - Reconnaissance de nuit des navires 	
Lundi 22 janvier	François FONVIELLE	<p><u>Marées</u></p> <p>Coefficients, marnage, hauteur d'eau.</p> <ul style="list-style-type: none"> - Courants de marées et correction de courant - Calculs, règle des 12ème, abaque SH4. - Calcul d'entrée dans les ports 	
Lundi 29 janvier	Jean-Luc LE DRET	<p><u>Carte Marine</u></p> <ul style="list-style-type: none"> - La règle Cras, le compas, - Faire le point, donner un cap - Tracer une route, calcul de distance et de temps - Actualiser l'estime - Correction du courant et de la dérive due au vent. 	
Lundi 5 février	Michel Latouche	<p><u>Navigaton électronique :</u></p> <ul style="list-style-type: none"> - Les outils d'aide au navigateur - Préparer sa navigation sur internet 	
Lundi 12 février	Jean-Luc Le DRET	<p><u>Exercices de carte.</u></p> <p>Par groupe de 6 S'inscrire auprès de la Coordination</p>	

Programme de formation 2017 - 2018

Date	Intervenant	Contenu des cours	
Lundi 19 février	Jean-Michel MAHIEU	<u>Exercices de carte.</u> Par groupe de 6 S'inscrire auprès de la Coordination	
Lundi 26 février	Jean-Luc LE DRET	<u>Exercices de carte.</u> Par groupe de 6 S'inscrire auprès de la Coordination	
Lundi 5 mars	Yvon LE DRET	<u>Météo</u> - Vie secrète et intime de l'atmosphère - Lire une carte météo - Obtenir la météo - La force du vent, vitesse, classement	
Lundi 12 mars	Jean-Luc LE DRET	<u>Préparation permis hauturier</u> Réservé aux personnes se présentant à l'examen	
Lundi 19 mars	Gabriel GOUY	<u>Matelotage</u> Apprentissage des nœuds	
Lundi 26 mars	Michel MAILLARD	<u>Survie - sécurité - matelotage :</u> - Equipements du bord - Equipements individuels - Homme à la mer, la manœuvre - La VHF de sécurité - Radeau de sauvetage - Balise satellite de détresse - Quelques nœuds, l'amarrage. - Le feu à bord - Matelotage - Apprentissage des nœuds	
Date à préciser		Soirée spéciale Réglage des voiles ouverte à tous	
Date à préciser		Visite et présentation des bateaux au port de Rouen	

**Renseignements et inscription auprès de la coordination au 02.35.98.23.95
Les formations au local débutent à 20h.**

Conditions d'inscription à cette formation :

- être à jour de la **cotisation annuelle pour l'année 2018**
- être titulaire de la **licence Fédération Française de Voile 2018**
- régler **deux jours de navigation** pour la formation pratique au printemps 2018

Journée d'information lundi 4 décembre à 20h au local